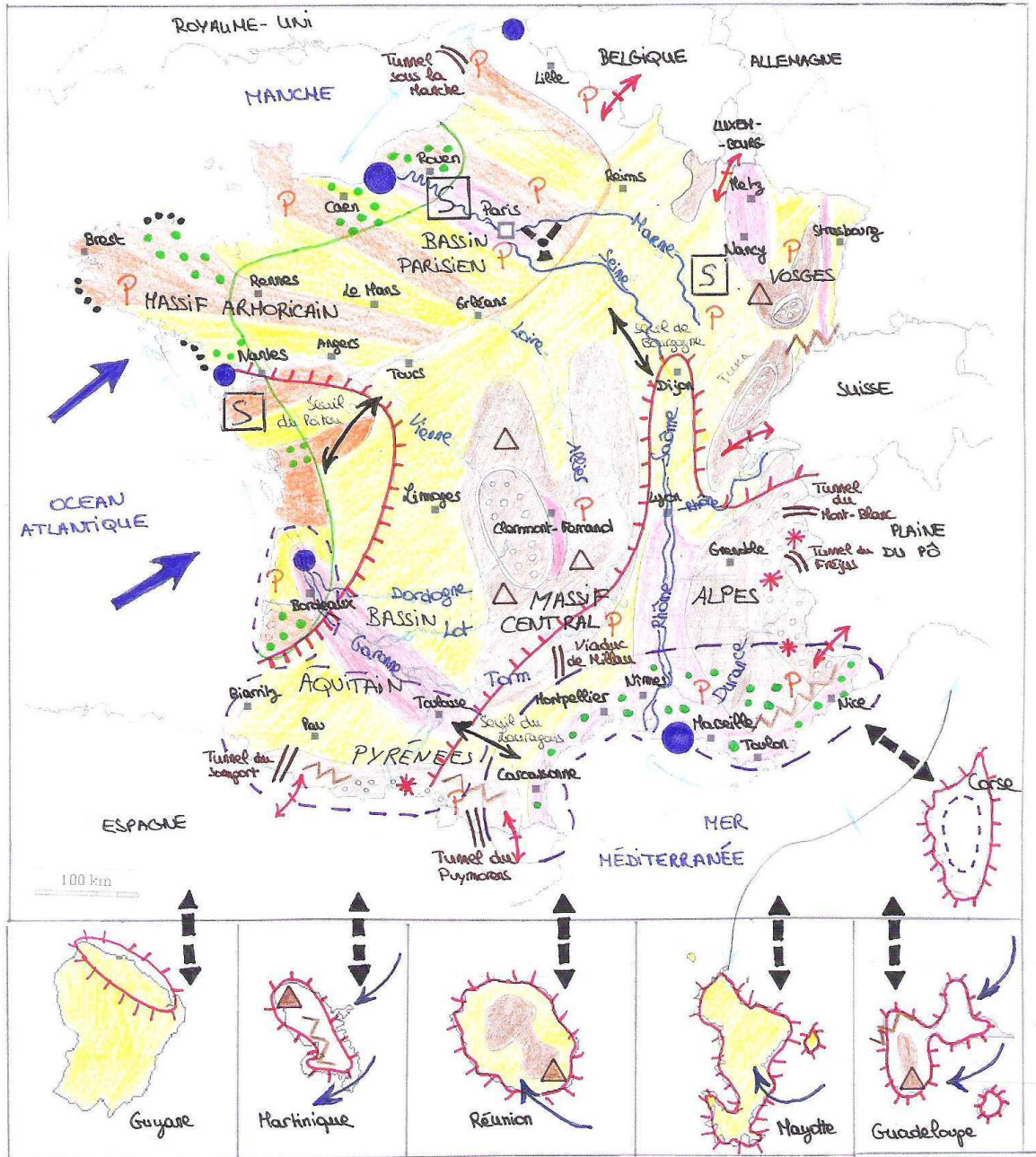





Prigent

Potentialités et contraintes du territoire français







Des potentialités largement valorisées




Un territoire ouvert

-  Principaux seuils
-  Interfaces maritimes
-  Interfaces terrestres

De nombreux aménagements




-  Coles principaux
-  Tunnel principaux
-  Grands ports
-  Cours d'eau navigables

Des espaces attractifs







-  Plaines et plateaux peu élevés
-  Ensoleillement important
-  Enneigement important ("ce blanc")

Des contraintes et des risques naturels

Des contraintes en partie surmontées




-  Espaces montagneux
-  Sécheresse estivale (risques d'incendies)
-  Insularité et éloignement

Des risques naturels





-  Zone sismique
-  Risques de tempête
-  Zone cyclonique
-  Vallées avec risques d'inondations
-  Volcans
-  Risques d'avalanches

Les enjeux d'une valorisation durable

Mémoriser les milieux

-  Lieux particulièrement fragilisés (montagnes et littoraux)
-  Espaces urbanisés et industrialisés
-  Principaux parcs naturels

Prévenir les risques anthropiques

-  Risque nucléaire (ensemble du territoire métropolitain)
-  Densités importantes de site "Seveso"
-  Littoral affecté par les marées noires
-  Agriculture productiviste dominante