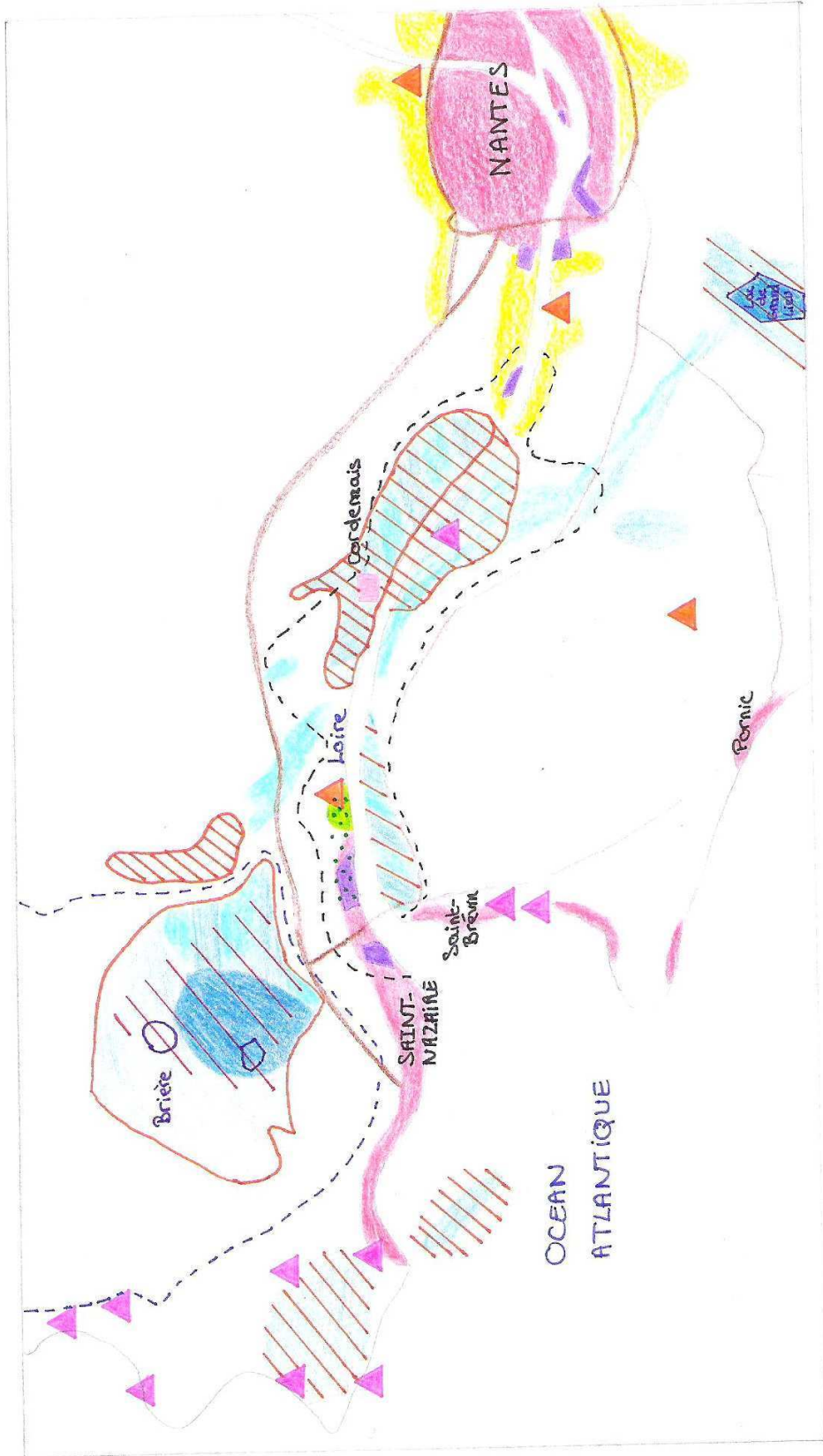


L'ESTUAIRE DE LA LOIRE: UN TERRITOIRE EN QUÊTE DE GESTION DURABLE




## Grands ENSEMBLES NATURELS



Estuaire de la Loire



Marais aménagés à but agricole



Zones humides naturelles




Plaine alluviale : milieu difficile à drainer


## UN ESPACE SOUMIS A UNE FORTE PRESSION ANTHROPIQUE



Agglomération



Zone urbaine diffuse




Activités portuaires spécialisées (céréales, conteneurs, méthanières...)



Terminal pétrolier



Centrale électrique




Axes de communication

## ESPACES PROTÉGÉS




Zone naturelle classée



Site Natura 2000



Espace concerné par la convention Ramsar



Parc naturel régional de la Brière




Reserve naturelle nationale et régionale



Site du Conservatoire du littoral



Arrêté de protection du biotope



Site Seveso